DELIMITAÇÃO E CARACTERIZAÇÃO TERRITORIAL DO MATOPIBA

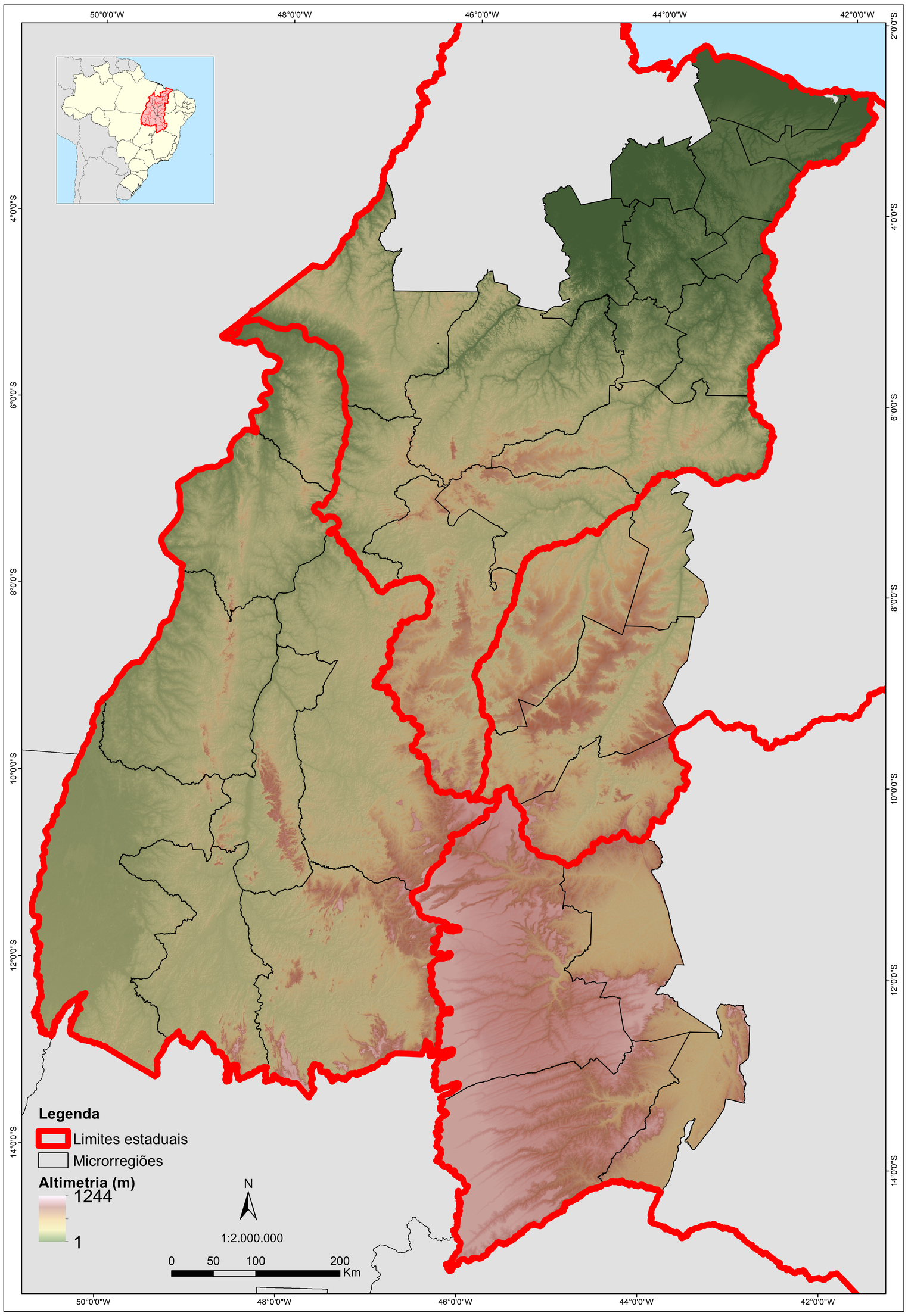

A expressão MATOPIBA é um acrônimo das iniciais dos estados do Maranhão, Tocantins, Piauí e Bahia.

Seu território é caracterizado pela expansão de uma fronteira agrícola baseada em tecnologias modernas de alta produtividade.

Essa mudança na ocupação territorial ocorreu pela intensificação no uso das terras, sem desmatamentos significativos.

O GITE propôs uma delimitação e caracterização considerando seu quadro natural, agrário, agrícola, socioeconômico e de infraestrutura.

MATOPIBA EM NÚMEROS

	MA	TO	PI	BA
Microrregiões	15	08	04	04
Municípios	135	139	033	030
	23.982.346 ha	27.772.052 ha	8.204.588 ha	13.214.499 ha
	33%	38%	11%	18%

DIVISÃO TERRITORIAL
04 Estados (3 parcialmente)
10 Mesorregiões (4 parcialmente)
31 Microrregiões
337 Municípios

ÁREA DO MATOPIBA
73.173.485 ha

POPULAÇÃO (2010)
Total: 5.901.789 habitantes
Urbana: 3.854.561 (65%)
Rural: 2.047.228 (35%)

ESTABELECIMENTOS AGROPECUÁRIOS (2006)
Quantidade: 324.326
Área: 33.929.100 ha

COMPONENTES DA CARACTERIZAÇÃO TERRITORIAL ESTRATÉGICA DO MATOPIBA

QUADRO NATURAL

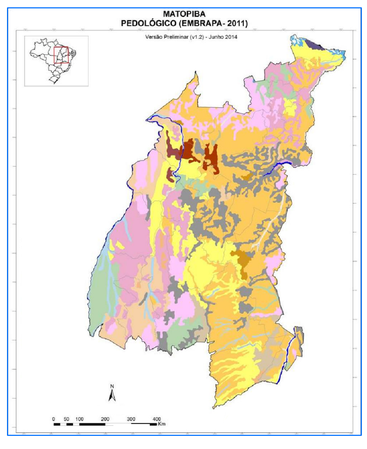

QUADRO AGRÁRIO

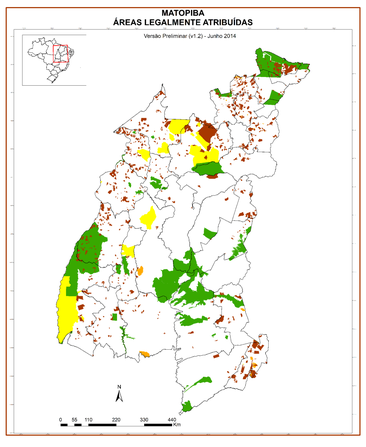

QUADRO AGRÍCOLA

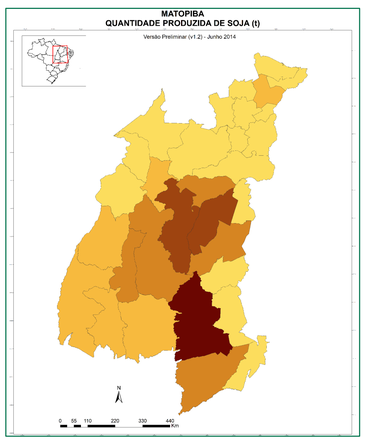

QUADRO SOCIOECONÔMICO

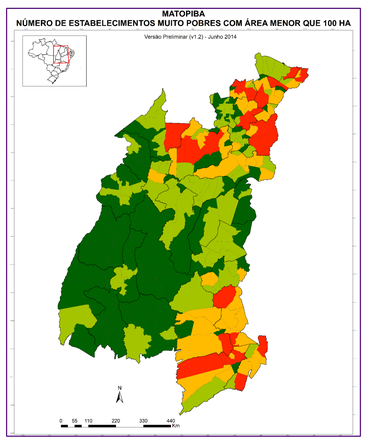

QUADRO DE INFRAESTRUTURA

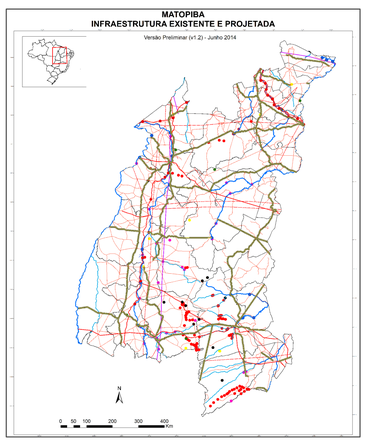

AUTORIA: MIRANDA, E. E. de; FONSECA, M.F.; CARVALHO,C.A.; MARTINHO, P.R.R.; MAGALHÃES, L.A.; DALTIO, J.
Fonte: https://www.embrapa.br/gite/projetos/matobipa
Campinas, SP - Fevereiro de 2015
Versão 2.3

GITE Grupo de Inteligência Territorial Estratégica

Embrapa Ministério da Agricultura, Pecuária e Abastecimento

GOVERNO FEDERAL BRASIL PÁTRIA EDUCADORA